






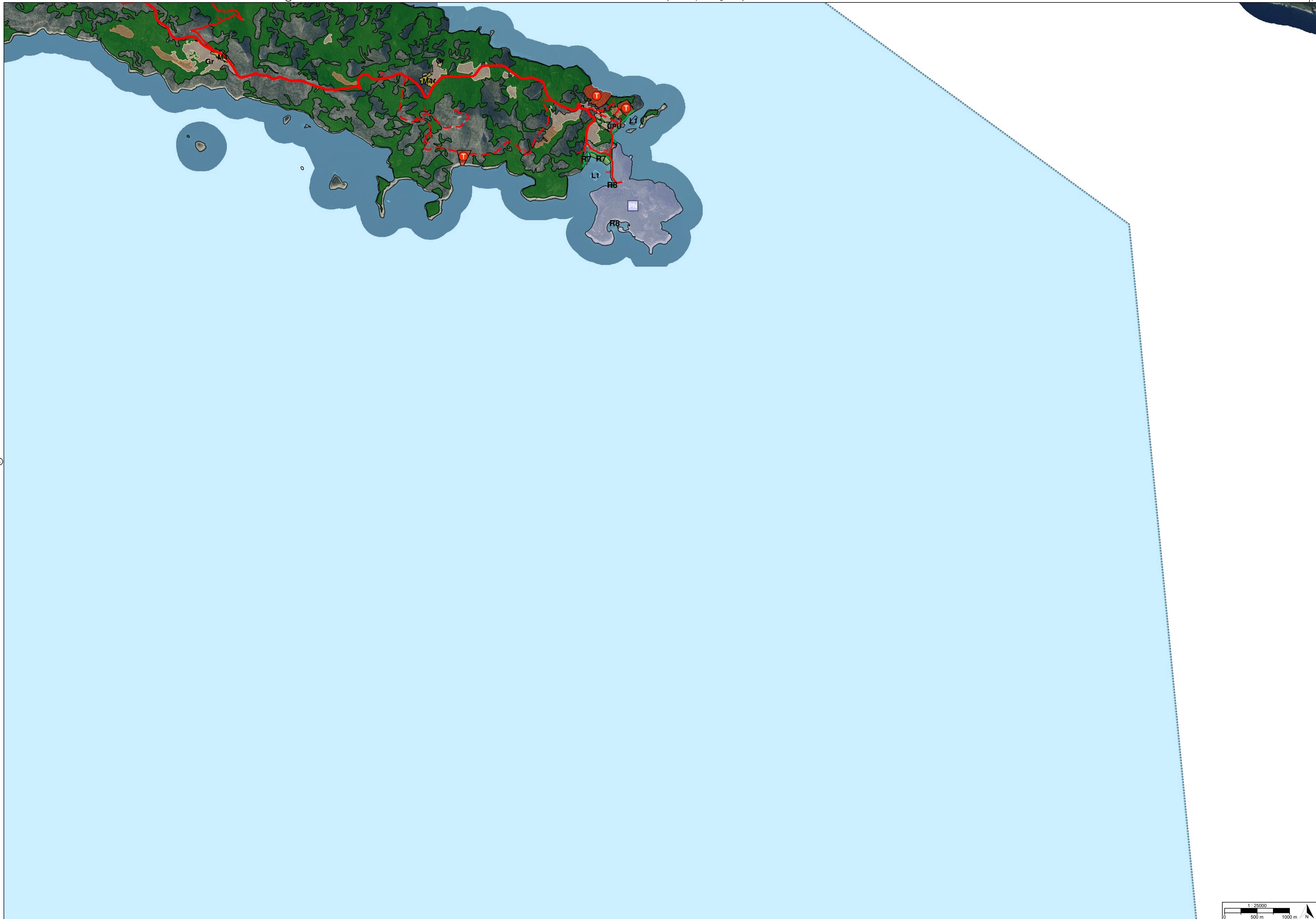





©

7



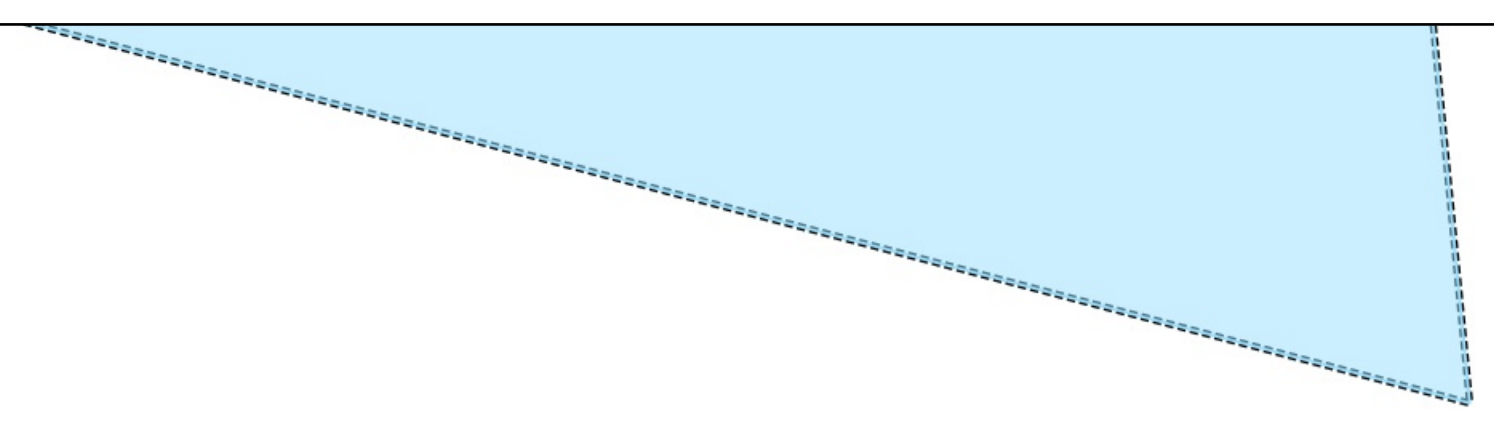




⊙

⊙





TUMAČ PLANSKOG ZNAKOVLJA

[OB-1-1] Obuhvat prostornog plana



[OB-1-1-3001] Obuhvat prostornog plana

[KN-1-1] Namjena prostora

	[KN-1-1-1310] Zemljište namijenjeno šumi i šumsko zemljište državnog značaja		[KN-1-1-3054] (M4) Mješovita namjena		[KN-1-1-3399] Ostalo zemljište
	[KN-1-1-1800] (PN) Posebna namjena državnog značaja		[KN-1-1-3102] (D2) Javna i društvena namjena - socijalna		[KN-1-1-3403] (T3) Ugostiteljsko-turistička namjena - bez gradnje smještajnih građevina
	[KN-1-1-1908] (IS8) Površina infrastrukture - vodnogospodarski sustav državnog značaja		[KN-1-1-3105] (D5) Javna i društvena namjena - osnovnoškolska i srednjoškolska		[KN-1-1-3607] (R7) Sportsko-rekreacijska namjena - uređena plaža
	[KN-1-1-2400] (T) Ugostiteljsko-turistička namjena područnog (regionalnog) značaja (u izdvojenom građevinskom području izvan naselja)		[KN-1-1-3261] (K1) Poslovna namjena - uslužna		[KN-1-1-3608] (R8) Sportsko-rekreacijska namjena - prirodna plaža
	[KN-1-1-2501] (H1) Morska akvakultura		[KN-1-1-3290] (Gr) Groblje		[KN-1-1-3901] (IS1) Površina infrastrukture - cestovni promet
	[KN-1-1-2923] (L2) Površina infrastrukture - luka posebne namjene područnog (regionalnog) značaja		[KN-1-1-3301] Vrijedno zemljište namijenjeno poljoprivredi		[KN-1-1-3913] (L1) Površina infrastrukture - luka otvorena za javni promet
	[KN-1-1-2933] (LN) Površina infrastrukture - luka nautičkog turizma područnog (regionalnog) značaja - marina, nautičko sidrište		[KN-1-1-3302] Ostalo zemljište namijenjeno poljoprivredi		[KN-1-1-3993] (PPPPO) Površina određena prostornim planom područja posebnih obilježja
	[KN-1-1-3005] (S5) Stambena namjena - poljoprivredna domaćinstva		[KN-1-1-3331] Površina mora		[KN-1-1-3994] (UPU) Površina određena urbanističkim planom uređenja

[IS-1-1] Cestovni promet

	[IS-1-1-1003] (D) Cesta državnog značaja		[IS-1-1-3008] (L) Cesta lokalnog značaja - planirano
	[IS-1-1-3007] (L) Cesta lokalnog značaja		[IS-1-1-3202] Staza

[IS-1-2] Željeznički promet

Naziv prostornog plana:

Prostorni plan uređenja Općine Mljet

Naziv kartografskog prikaza prostornog plana:

1.1. Namjena prostora

Mjerilo prikaza:

1:25000

Vrsta postupka:

Postupak izrade i donošenja izmjene i dopune prostornog plana

Faza izrade plana:

Prijedlog prostornog plana za javnu raspravu

Oznaka revizije plana:

Odluka o izradi prostornog plana:

Odluka o izradi izmjene i dopune Prostornog plana uređenja Općine Mljet (Službeni glasnik Općine Mljet broj 03/25)

Javna rasprava:

Javna rasprava provodi se od 27.03.2026. do zaključno s danom 27.04.2026.

Javni uvid:

od 27.03.2026. godine do 27.04.2026. godine, na lokaciji: Jedinствeni upravni odjel Općine Mljet, Zabrežje 2, 20225 Babino Polje, radnim danom od 09:00 do 12:00 sati

Javno izlaganje:

dana 09.04.2026. godine, na lokaciji: Dom Zabrežje, Zabrežje 49, 20225 Babino Polje, u 09:00 sati

Nositelj izrade prostornog plana:

Dubrovačko-neretvanska županija, Općina Mljet
Jedinствeni upravni odjel

Odgovorna osoba nositelja izrade:

PROČELNIK
Dragec Levak mag.iur.

Tijelo koje donosi prostorni plan:

Dubrovačko-neretvanska županija, Općina Mljet
Općinsko vijeće

Predsjednik tijela koje donosi prostorni plan:

PREDSJEDNIK OPĆINSKOG VIJEĆA
Pero Bašica

Stručni izrađivač prostornog plana:

GRGUREVIĆ I PARTNERI d.o.o.
Zagreb, Ulica Gjura Čanića 6
OIB: 38971455962

Odgovorna osoba stručnog izrađivača:

PROSTORNI PLANER
Hrvoje Vidović dipl.ing.arh.

Odgovorni voditelj izrade:

Hrvoje Vidović dipl.ing.arh.

Stručni tim:

Hrvoje Vidović, dipl. ing. arh.
Ivona Jerković, dipl. ing. arh.
Ivana Šustić, dipl. ing. arh.
Prof. dr. sc. Oleg Grgurević, dipl. ing. arh., dipl.
ing. šum.
Nikola Kašić, mag. ing. arch.

Marina Krčalić, mag. ing. arch.
Tomislav Demarin, dipl. ing. geod.
Dr. sc. Hrvoje Carić, dipl. oec., dipl. struč. zaštite
okoliša
Damir Šiljeg, mg. ing. el.
Andrija Čuljak, mag. ing. mech.

Naziv prostornog plana:

Prostorni plan uređenja Općine Mljet

Naziv kartografskog prikaza prostornog plana:

1.1. Namjena prostora

Mjerilo prikaza:

1:25000

Vrsta postupka:

Postupak izrade i donošenja izmjene i dopune prostornog plana

Faza izrade plana:

Prijedlog prostornog plana za javnu raspravu

Oznaka revizije plana:

Prostor za digitalni potpis

Odgovorna osoba nositelja izrade:

PROČELNIK

Dragec Levak mag.iur.

Odgovorna osoba stručnog izrađivača:

PROSTORNI PLANER

Hrvoje Vidović dipl.ing.arh.

Odgovorni voditelj izrade:

Hrvoje Vidović dipl.ing.arh.