


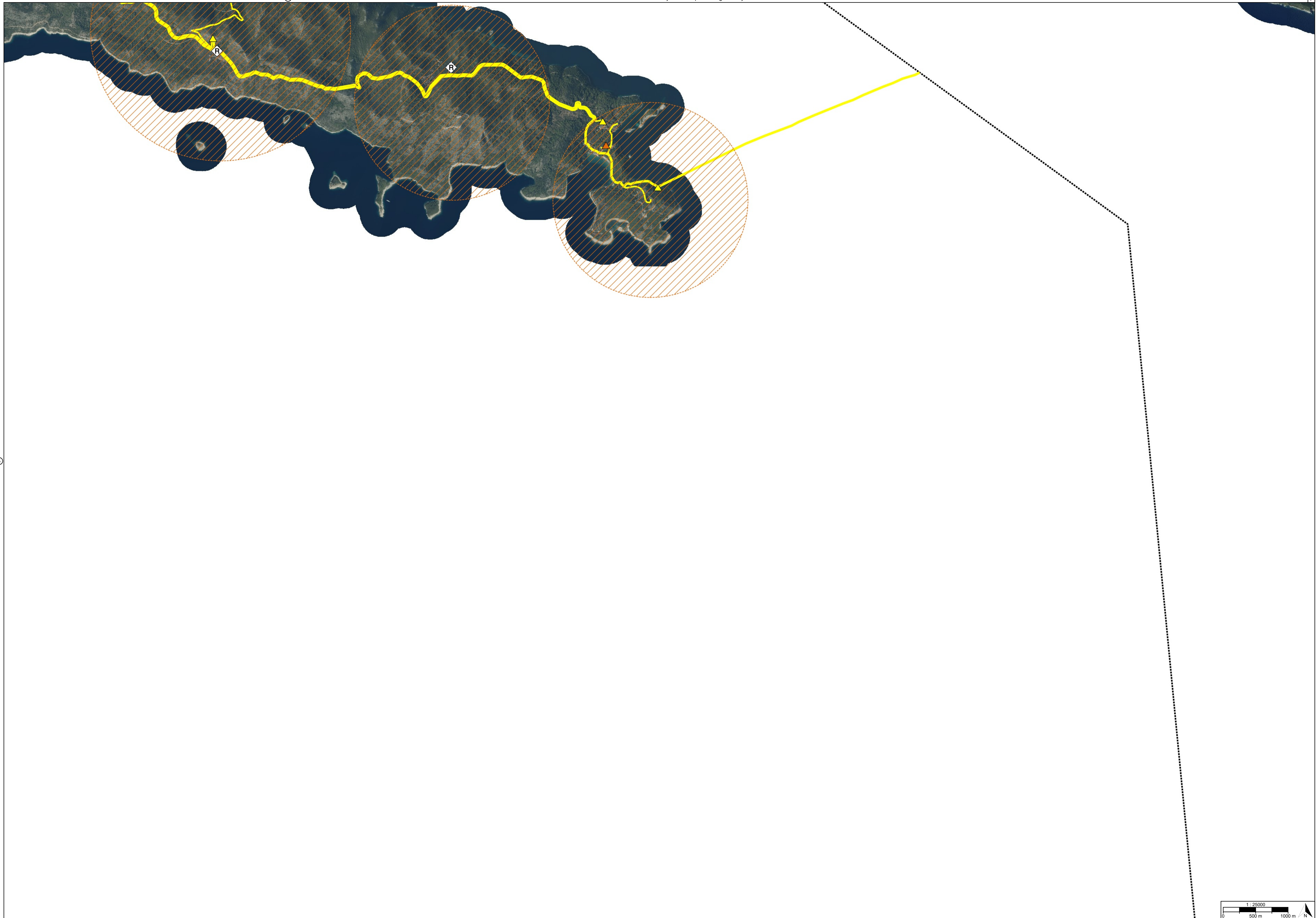





©

7

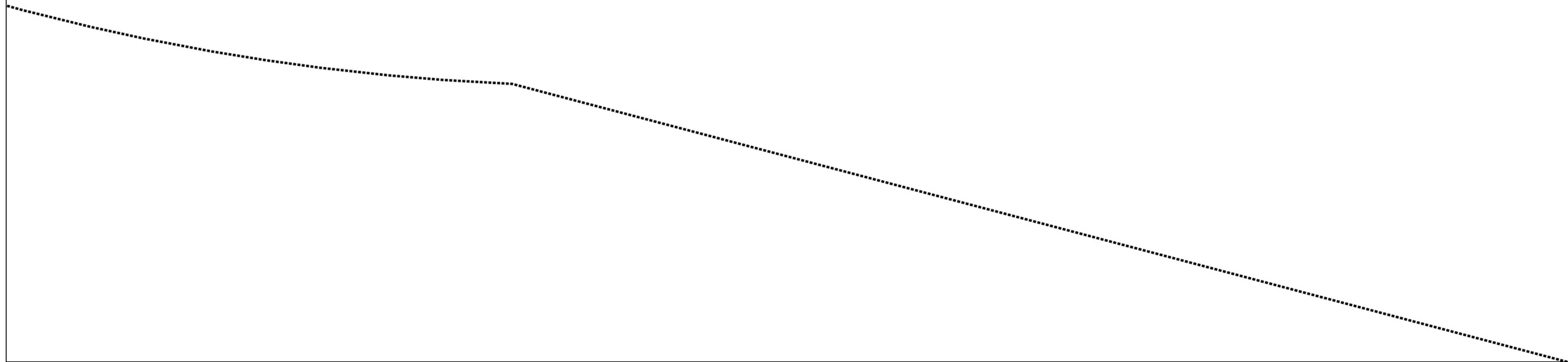


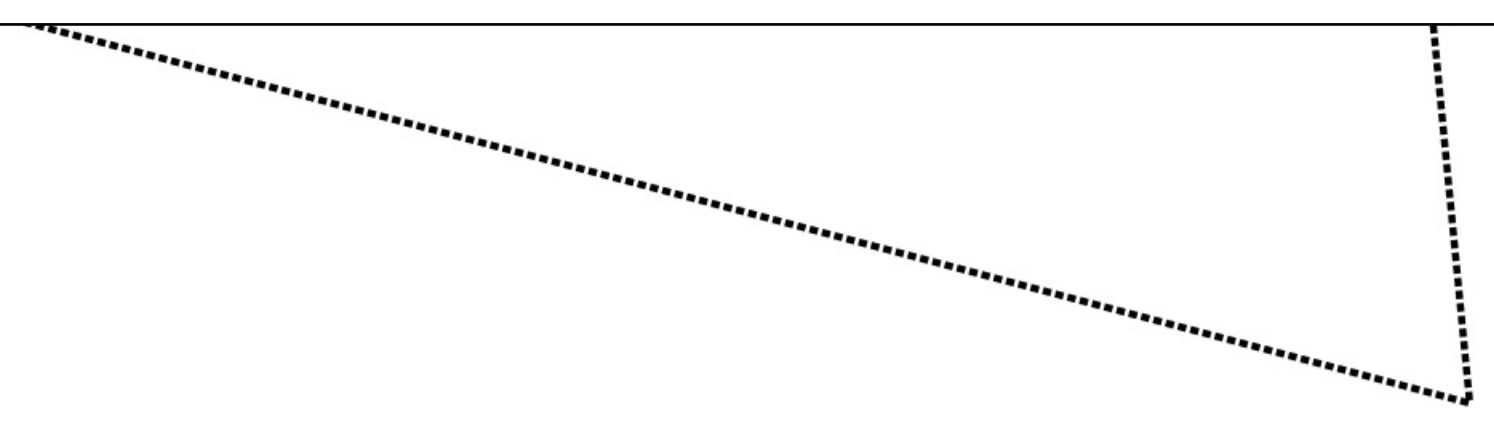




⊙

⊙














TUMAČ PLANSKOG ZNAKOVLJA

[OB-1-1] Obuhvat prostornog plana



[OB-1-1-3001] Obuhvat prostornog plana

[IS-2-1] Elektronička komunikacijska mreža

 [IS-2-1-1001] Međunarodni i/ili međužupanijski elektronički komunikacijski vod s povezanom opremom	 [IS-2-1-2201] Odašiljač/stup pokretne elektroničke komunikacijske mreže područnog (regionalnog) značaja	 [IS-2-1-3002] Elektronički komunikacijski vod s povezanom opremom - planirano
 [IS-2-1-2001] Elektronički komunikacijski vod područnog (regionalnog) značaja s povezanom opremom	 [IS-2-1-2300] Zona elektroničke komunikacijske infrastrukture (zona smještaja odašiljača/stupa pokretne elektroničke komunikacijske mreže) - planirano	 [IS-2-1-3101] Građevina/uređaj u nepokretnoj elektroničkoj komunikacijskoj mreži
 [IS-2-1-2101] Građevina/uređaj u nepokretnoj elektroničkoj komunikacijskoj mreži područnog (regionalnog) značaja	 [IS-2-1-3001] Elektronički komunikacijski vod s povezanom opremom	 [IS-2-1-3102] Građevina/uređaj u nepokretnoj elektroničkoj komunikacijskoj mreži - planirano

[IS-2-2] Sustav veza, odašiljača i radara



[IS-2-2-1101] (R) Građevina namijenjena zaštiti i kontroli radiofrekvencijskog spektra Republike Hrvatske



[IS-2-2-1102] (R) Građevina namijenjena zaštiti i kontroli radiofrekvencijskog spektra Republike Hrvatske - planirano

Naziv prostornog plana:

Prostorni plan uređenja Općine Mljet

Naziv kartografskog prikaza prostornog plana:

2.2. Komunikacijski sustav

Mjerilo prikaza:

1:25000

Vrsta postupka:

Postupak izrade i donošenja izmjene i dopune prostornog plana

Faza izrade plana:

Prijedlog prostornog plana za javnu raspravu

Oznaka revizije plana:

Odluka o izradi prostornog plana:

Odluka o izradi izmjene i dopune Prostornog plana uređenja Općine Mljet (Službeni glasnik Općine Mljet broj 03/25)

Javna rasprava:

Javna rasprava provodi se od 27.03.2026. do zaključno s danom 27.04.2026.

Javni uvid:

od 27.03.2026. godine do 27.04.2026. godine, na lokaciji: Jedinствeni upravni odjel Općine Mljet, Zabrežje 2, 20225 Babino Polje, radnim danom od 09:00 do 12:00 sati

Javno izlaganje:

dana 09.04.2026. godine, na lokaciji: Dom Zabrežje, Zabrežje 49, 20225 Babino Polje, u 09:00 sati

Nositelj izrade prostornog plana:

Dubrovačko-neretvanska županija, Općina Mljet
Jedinствeni upravni odjel

Odgovorna osoba nositelja izrade:

PROČELNIK
Dragec Levak mag.iur.

Tijelo koje donosi prostorni plan:

Dubrovačko-neretvanska županija, Općina Mljet
Općinsko vijeće

Predsjednik tijela koje donosi prostorni plan:

PREDSJEDNIK OPĆINSKOG VIJEĆA
Pero Bašica

Stručni izrađivač prostornog plana:

GRGUREVIĆ I PARTNERI d.o.o.
Zagreb, Ulica Gjura Čanića 6
OIB: 38971455962

Odgovorna osoba stručnog izrađivača:

PROSTORNI PLANER
Hrvoje Vidović dipl.ing.arh.

Odgovorni voditelj izrade:

Hrvoje Vidović dipl.ing.arh.

Stručni tim:

Hrvoje Vidović, dipl. ing. arh.
Ivona Jerković, dipl. ing. arh.
Ivana Šustić, dipl. ing. arh.
Prof. dr. sc. Oleg Grgurević, dipl. ing. arh., dipl.
ing. šum.
Nikola Kašić, mag. ing. arch.

Marina Krčalić, mag. ing. arch.
Tomislav Demarin, dipl. ing. geod.
Dr. sc. Hrvoje Carić, dipl. oec., dipl. struč. zaštite
okoliša
Damir Šiljeg, mg. ing. el.
Andrija Čuljak, mag. ing. mech.

Naziv prostornog plana:

Prostorni plan uređenja Općine Mljet

Naziv kartografskog prikaza prostornog plana:

2.2. Komunikacijski sustav

Mjerilo prikaza:

1:25000

Vrsta postupka:

Postupak izrade i donošenja izmjene i dopune prostornog plana

Faza izrade plana:

Prijedlog prostornog plana za javnu raspravu

Oznaka revizije plana:

Prostor za digitalni potpis

Odgovorna osoba nositelja izrade:

PROČELNIK

Dragec Levak mag.iur.

Odgovorna osoba stručnog izrađivača:

PROSTORNI PLANER

Hrvoje Vidović dipl.ing.arh.

Odgovorni voditelj izrade:

Hrvoje Vidović dipl.ing.arh.